

FORMULARZ AUDYTU BRD		Arkusz 1
Audyt	Tomasz Mackun	
Data, Godzina	03.07.2025 20:38	
Pogoda	Zachmurzenie: Częściowe	

METRYKA WEDŁUG INWENTARYZACJI			
NR PRZEJŚCIA	2025082		
DZIELNICA	Praga Północ	KATEGORIA	powiatowa
ULICA	Karola Szymanowskiego	LICZBA PASÓW	1
SKRZYŻOWANIE ZIAZD	Harnasie		
OPIS	Karola Szymanowskiego SE		

LOKALIZACJA SZCZEGÓŁOWA			
Długość geograficzna	52.262278	Szerokość geograficzna	21.032883
Google Maps	LINK	URL	https://www.google.com/maps?q=52.262278,21.032883

ORIENTACJA			
NW		N	NE
W			E
SW		S	SE

ORIENTACJA			
NW		N	NE
W			E
SW		S	SE

















FORMULARZ AUDYTU BRD			Arkusz 2
NR PRZEJŚCIA	2025082		

CHARAKTERYSTYKA						
USYTUOWANIE PRZEJŚCIA		Na wlocie/wylocie skrzyżowania				
ODLEGŁOŚĆ OD KRAWĘDZI JEZDNI PROSTOPADŁEJ		ND				
PRĘDKOŚĆ NA JEZDNI PROSTOPADŁEJ		ND				
JEZDNIĄ Z PIERWSZEŃSTWEM		Tak				
DROGA ROWEROWA (DR)		Bez przejazdu rowerowego				
USYTUOWANIE DR		ND				
LINIE TRAMWAJOWE		Brak				
NAWIERZCHNIA TOROWISKA		ND				
NAWIERZCHNIA JEZDNI ZA I PRZED PRZEJŚCIEM		Naw. bitumiczna: szara				
STAN NAWIERZCHNI		Dostateczny				
GEOMETRIA ULICY W OBSZARZE PRZEJŚCIA		Prosta				
SZEROKOŚĆ PRZEJŚCIA	3 m	DŁUGOŚĆ CAŁKOWITA PRZEJŚCIA	5 m			
		DŁUGOŚĆ DŁUŻSZEGO PRZEJŚCIA	5 m			
PRĘDKOŚĆ DOPUSZCZALNA		Strefa tempo: 30 km/h				
PRZEKRÓJ POPRZECZNY						
Zatoki autobusowe	Pasy rowerowe	Pasy	Azyl/pas dzielący	Pasy	Pasy rowerowe	Zatoki autobusowe
Brak	Brak	Brak	Brak	1	Brak	Brak
OŚWIETLENIE		Uliczne i dedykowane				

































FORMULARZ AUDYTU BRD		Arkusz 3
NR PRZEJŚCIA	2025082	

ORGANIZACJA RUCHU POJAZDÓW				
ULICA JEDNOKIERUNKOWA		Tak		
Kierunki ruchu	do ul.	Namysłowska		
	do ul.			
KIERUNEK RUCHU POJAZDÓW (SAMOCHODY)		E		
E	Namysłowska			
KIERUNEK RUCHU POJAZDÓW (TRAMWAJE)				
KIERUNEK RUCHU ROWERÓW				
LICZBA RELACJI ZJEŹDŹAJĄCYCH ZE SKRZYŻOWANIA W STRONĘ PRZEJŚCIA				ND

PRZYSTANKI AUTOBUSOWE				
PRZYSTANKI AUTOBUSOWE USYTUOWANE NA JEZDNI PROSTOPADŁEJ				ND
PRZYSTANKI AUTOBUSOWE NA JEZDNI GDZIE USYTOWANE JEST PRZEJŚCIE				Nie
LOKALIZACJA, TYP, ODLEGŁOŚĆ OD PRZEJŚCIA				
Kierunek	E		Odległość	
			Odległość	
Kierunek			Odległość	
			Odległość	

OZNAKOWANIE PIONOWE				
ZNAKI PIONOWE cz. I				
Kierunek	E	STR. LEWA	 D6	Stan dobry
			 D-6a	
			 D-6b	
			 T-27	
			Inne oznakowanie	
Kierunek	E	STR. PRAWA	 D6	Stan dobry
			 D-6a	
			 D-6b	
			 T-27	
			Inne oznakowanie	
Kierunek		STR. LEWA	 D6	
			 D-6a	
			 D-6b	
			 T-27	
			Inne oznakowanie	
Kierunek		STR. PRAWA	 D6	
			 D-6a	
			 D-6b	
			 T-27	
			Inne oznakowanie	

FORMULARZ AUDYTU BRD			Arkusz 4
NR PRZEJŚCIA	2025082		

OZNAKOWANIE PIONOWE				
ZNAKI PIONOWE cz. II				
Kierunek	E	STR. LEWA	 A-16	
			 A-17	
			 A-24	
			 T-14	
			Inne oznakowanie	
Kierunek	E	STR. PRAWA	 A-16	
			 A-17	
			 A-24	
			 T-14	
			Inne oznakowanie	
Kierunek		STR. LEWA	 A-16	
			 A-17	
			 A-24	
			 T-14	
			Inne oznakowanie	
Kierunek		STR. PRAWA	 A-16	
			 A-17	
			 A-24	
			 T-14	
			Inne oznakowanie	
ZNAKI PIONOWE cz. III				
Kierunek	E	STR. LEWA	 2 SO	
			 1 SO nad zn.	
			 1 SO pod zn.	
			 Inny	
Kierunek	E	STR. PRAWA	 2 SO	
			 1 SO nad zn.	
			 1 SO pod zn.	
			 Inny	
Kierunek		STR. LEWA	 2 SO	
			 1 SO nad zn.	
			 1 SO pod zn.	
			 Inny	
Kierunek		STR. PRAWA	 2 SO	
			 1 SO nad zn.	
			 1 SO pod zn.	
			 Inny	
Uwagi				

FORMULARZ AUDYTU BRD		Arkusz 5
NR PRZEJŚCIA	2025082	

OZNAKOWANIE POZIOME	
Rodzaj	Malowane grubowarstwowe
Tło	Brak
Stan	Dobry
Oznakowanie przed przejściem	Linia P-14
Szerokość zawężenia (strona lewa)	Brak
Szerokość zawężenia	ND
Szerokość zawężenia (strona prawa)	Brak
Szerokość zawężenia	ND

WPUSTY DESZCZOWE W OBSZARZE PRZEJŚCIA	
Liczba wpustów	0
Ścieki przykrawężnikowe	Tak
Odwodnienie	Poprawne

UDOGODNIENIA DLA NIEPEŁNOSPRAWNYCH / OGRANICZENIA			
RAMPA			
Kierunek	E	Strona lewa	Nie ma potrzeby
		Strona prawa	Tak
DLA NIEWIDZĄCYCH			
Kierunek	E	Strona lewa	Płytki prowadzące
		Strona prawa	Płytki prowadzące

SŁUPKI I WYGRODZENIA			
PRZEJŚCIE			
Kierunek	E	Strona lewa	Brak
		Strona prawa	Brak
PRZED PRZEJŚCIEM			
Kierunek	E	Strona lewa	Brak
		Strona prawa	Brak
ZA PRZEJŚCIEM			
Kierunek	E	Strona lewa	Brak
		Strona prawa	Brak
NA JEZDNI PROSTOPADŁEJ			
Kierunek		Strona prawa	ND

FORMULARZ AUDYTU BRD			Arkusz 6
NR PRZEJŚCIA	2025082		

PARKOWANIE				
PARKOWANIE NA JEZDNI				
KIERUNEK	E	STR. LEWA	Przed przejściem	ND
			Za przejściem	ND
		STR. PRAWA	Przed przejściem	ND
			Za przejściem	ND
PARKOWANIE W PASIE PRZY JEZDNI				
KIERUNEK	E	STR. LEWA	Przed przejściem	ND
			Za przejściem	Odległość od przejścia: 5 m
		STR. PRAWA	Przed przejściem	ND
			Za przejściem	Odległość od przejścia: 10 m
PARKOWANIE NA PASIE RUCHU				
KIERUNEK	E	STR. LEWA	Przed przejściem	ND
			Za przejściem	ND
		STR. PRAWA	Przed przejściem	ND
			Za przejściem	ND
PARKOWANIE NA CHODNIKU I NA JEZDNI (JEDNYM KOŁEM)				
KIERUNEK	E	STR. LEWA	Przed przejściem	ND
			Za przejściem	ND
		STR. PRAWA	Przed przejściem	ND
			Za przejściem	ND
PARKOWANIE NA PRZEJŚCIU				
KIERUNEK	E	STR. LEWA	Nie	
		STR. PRAWA	Nie	
PARKOWANIE NA JEZDNI PROSTOPADŁEJ				
KIERUNEK			ND	
UWAGI DOTYCZĄCE PARKOWANIA				

FORMULARZ AUDYTU BRD			Arkusz 7
NR PRZEJŚCIA	2025082		

WIDOCZNOŚĆ			
WIDOCZNOŚĆ POMIERZONA			
KIERUNEK RUCHU PIESZEGO	N	W LEWO	+100 m
		W PRAWO	
		W TYŁ	ND
	S	W LEWO	
		W PRAWO	+100 m
		W TYŁ	ND
WIDOCZNOŚĆ WYMAGANA			
KIERUNEK RUCHU PIESZEGO	N	W LEWO	42 m
		W PRAWO	
		W TYŁ	ND
	S	W LEWO	
		W PRAWO	42 m
		W TYŁ	ND
OGRANICZENIA WIDOCZNOŚCI			
KIERUNEK RUCHU PIESZEGO	N	STRONA LEWA	Brak
		STRONA PRAWA	Brak
	S	STRONA LEWA	Brak
		STRONA PRAWA	Brak

FORMULARZ AUDYTU BRD		Arkusz 8
NR PRZEJŚCIA	2025082	
SUBIEKTYWNA OCENA PRZEJŚCIA DLA PIESZYCH		
		5
OPINIA / UWAGI DODATKOWE		
<p>Przeście dla pieszych przez ulicę Karola Szymanowskiego. Przeście w strefie ruchu ograniczonej prędkości 30 km/h. Ulica o jednym kierunku ruchu.</p> <p>Brak uwag.</p>		

FORMULARZ AUDYTU BRD			Arkusz 9
NR PRZEJŚCIA	2025082		

ZDJĘCIA







